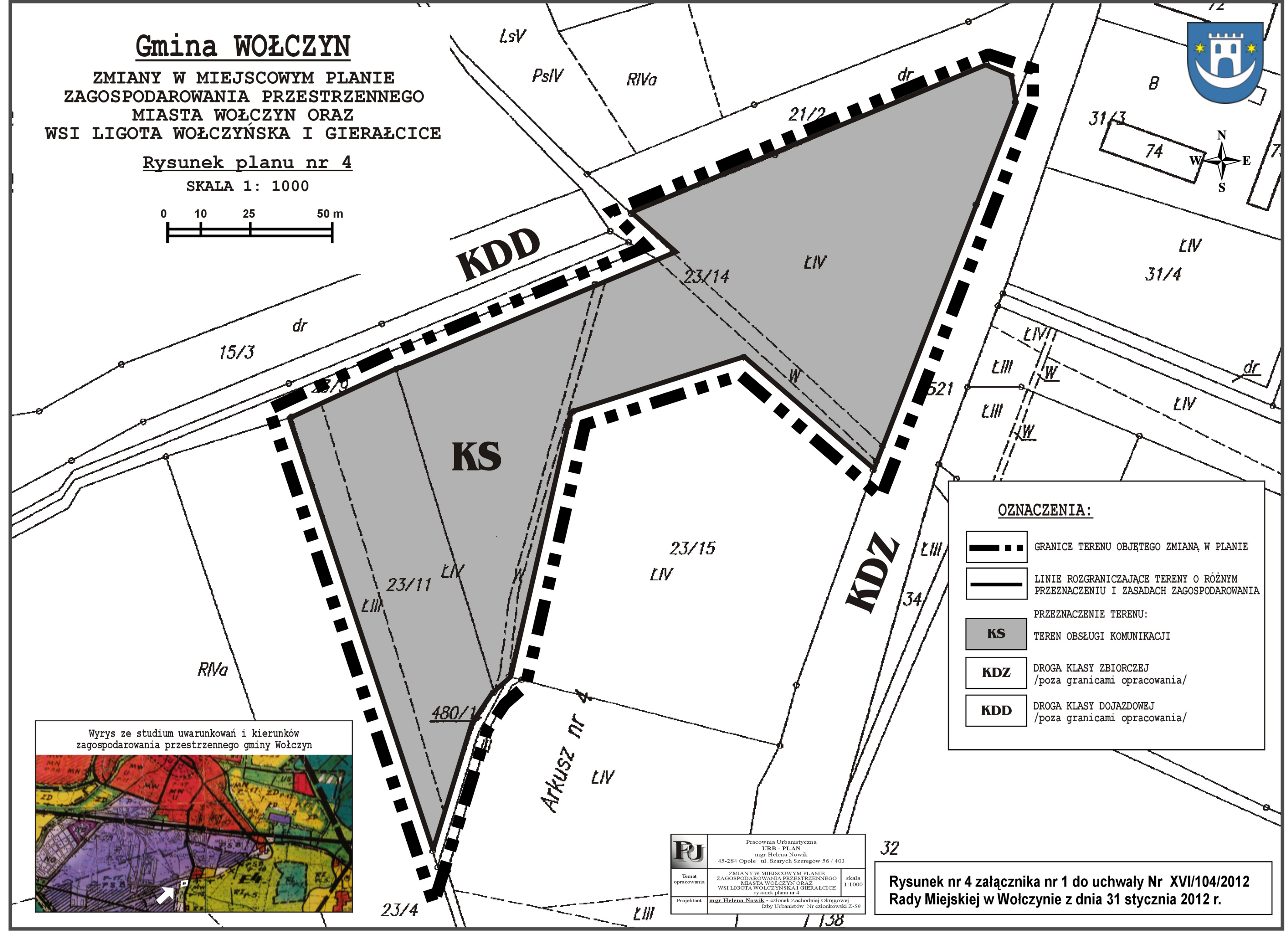
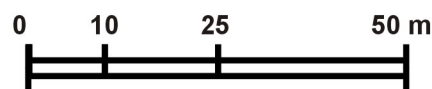


Gmina WOŁCZYN

ZMIANY W MIEJSCOWYM PLANIE
ZAGOSPODAROWANIA PRZESTRZENNEGO
MIASTA WOŁCZYN ORAZ
WSI LIGOTA WOŁCZYŃSKA I GIERAŁCICE

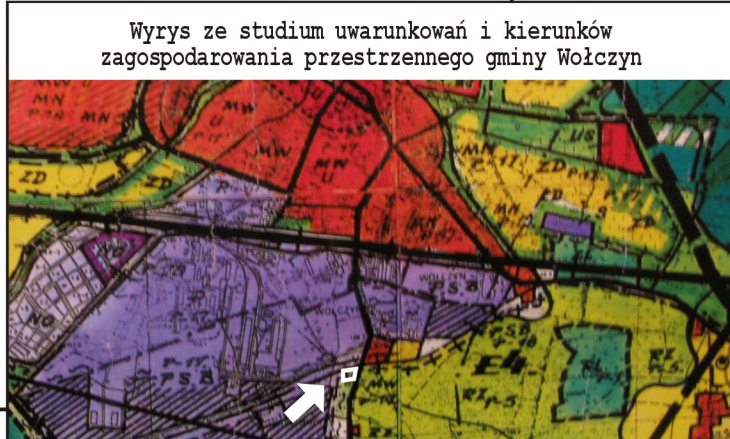
Rysunek planu nr 4

SKALA 1: 1000



OZNACZENIA:

	GRANICE TERENU OBJĘTEGO ZMIANĄ W PLANIE
	LINIE ROZGRANICZAJĄCE TERENY O RÓŻNYM PRZEZNACZENIU I ZASADACH ZAGOSPODAROWANIA
PRZEZNACZENIE TERENU:	
	TEREN OBSŁUGI KOMUNIKACJI
	DROGA KLASY ZBIORCZEJ /poza granicami opracowania/
	DROGA KLASY DOJAZDOWEJ /poza granicami opracowania/



	Pracownia Urbanistyczna URB - PLAN mgr Helena Nowik 45-284 Opole ul. Szarych Szeregów 56 / 403	
	Temat opracowania	ZMIANY W MIEJSCOWYM PLANIE ZAGOSPODAROWANIA PRZESTRZENNEGO MIASTA WOŁCZYN ORAZ WSI LIGOTA WOŁCZYŃSKA I GIERAŁCICE rysunek planu nr 4
Projektant	mgr Helena Nowik - członek Zachodniej Okręgowej Izby Urbanistów Nr członkowski Z-59	skala 1:1000

32

Rysunek nr 4 załącznika nr 1 do uchwały Nr XVI/104/2012 Rady Miejskiej w Wołczynie z dnia 31 stycznia 2012 r.